

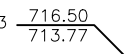


LEGENDA

 PV / REDE DE ESGOTO EXISTENTE

 PV / REDE A SER IMPLANTADA / SENTIDO DO FLUXO DE ESGOTO

 PROFUNDIDADE/COTA DO TERRENO/COTA DE FUNDO DO COLETOR

PVC-27-150-1.00 MATERIAL / COMPRIMENTO (m) / DIÂMETRO (mm) / DECLIVIDADE (%) DO TRECHO

PROJETO: SES RIO BRANCO

RESPONSÁVEL TÉCNICO: ENG. CÉSAR CASA CREA RS 64.140

ASSUNTO: AUTORIZAÇÃO DE PASSAGEM

SISTEMA CARTOGRAFICO: Projeção Universal Transversa de Mercator (UTM), datum SIRGAS 2000, Zona 22 Sul.

DIVISÃO DE PLANEJAMENTO INTEGRADO

DESENHO: Felipe Zambon

DATA: JUL/2024

ESCALA: 1/1000

PRANCHA: 08/10