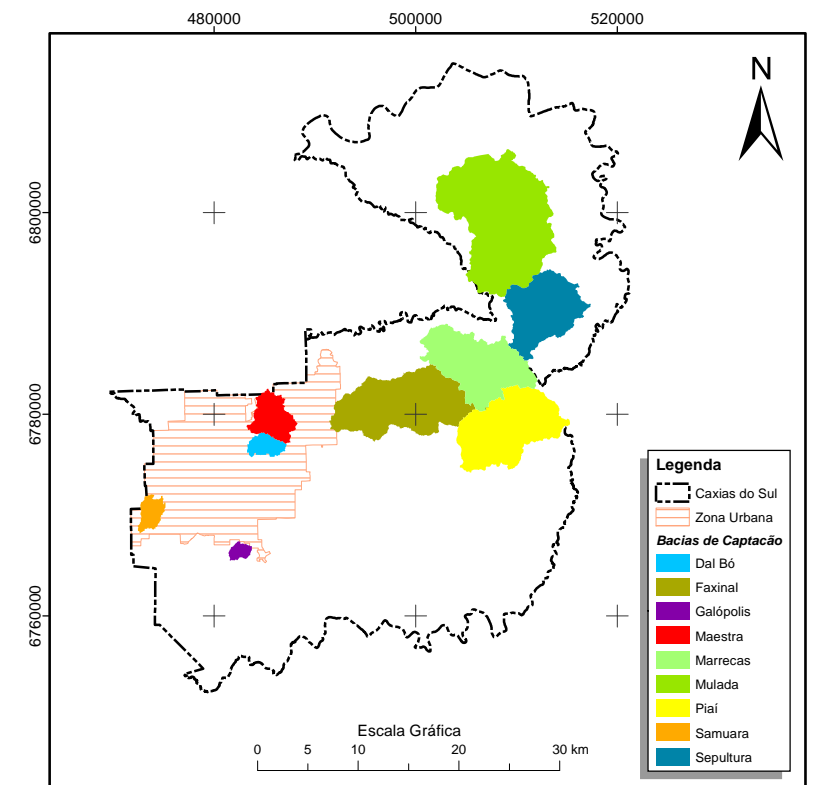
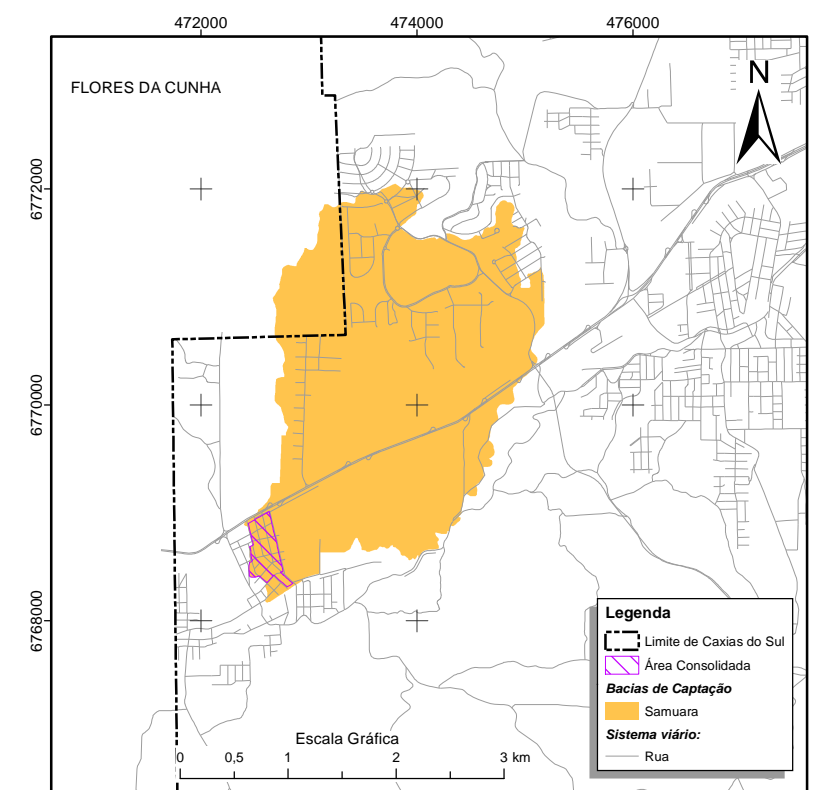








Localização das Bacias de Captação de Caxias do Sul



Localização de Forqueta



Legenda

-  Área Consolidada
-  Nível Crítico
-  Nível Moderado
-  Nível Baixo

Observação:
As quadras estão identificadas pelos seus respectivos números (quatro algarismos) na cor vermelha ao centro de cada uma.



DIVISÃO DE RECURSOS HÍDRICOS

PROJETO:
LEI COMPLEMENTAR Nº 523, DE 19 DE DEZEMBRO DE 2016.

BACIA DE CAPTAÇÃO DO SAMUARA
Área Consolidada de Forqueta.

RESPONSÁVEL:
SAMAE

ESCALA: 1:4.000

DATA: 16/11/2016

DESENHO: SAMAE

ANEXO:
10