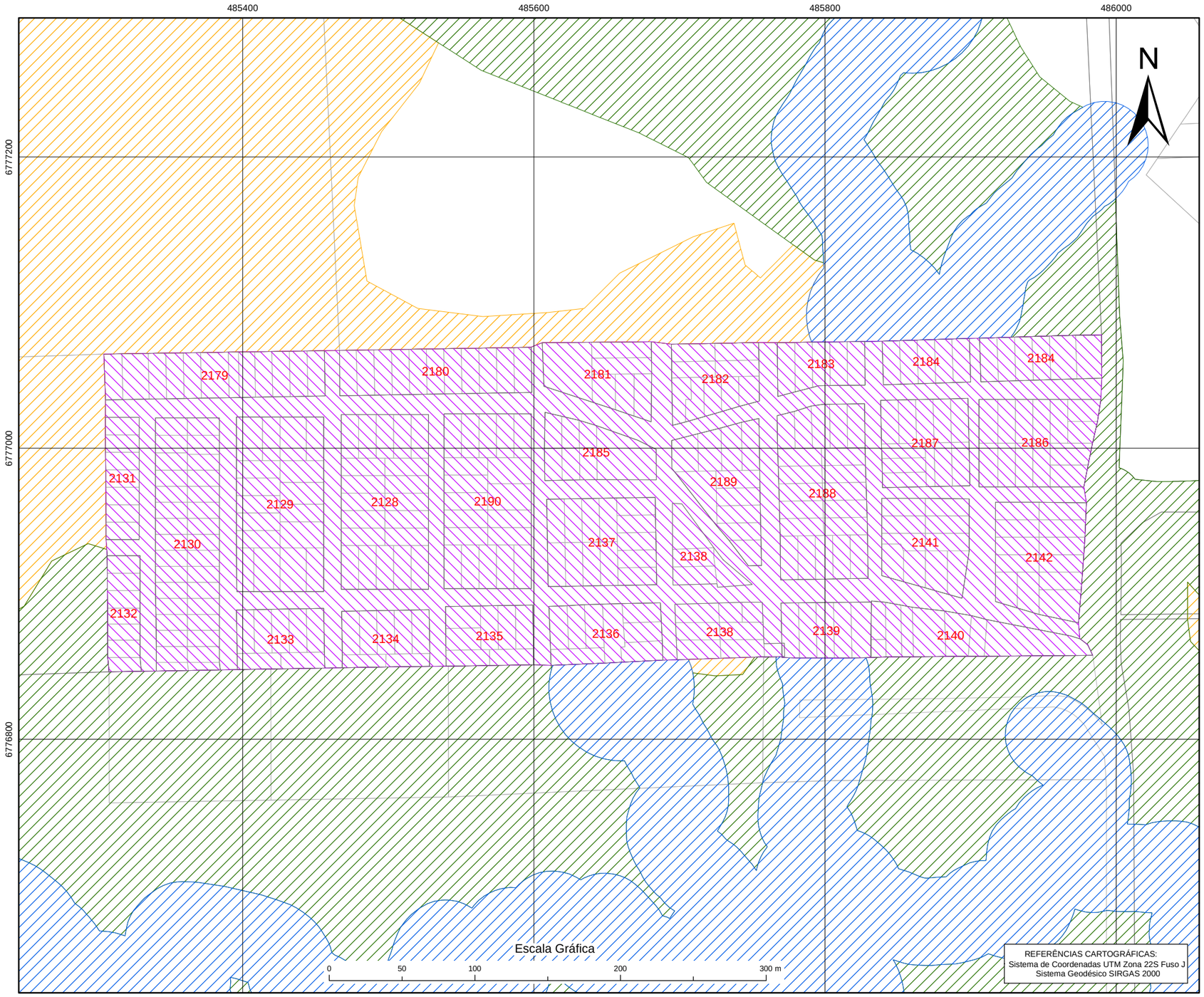

Localização das Bacias de Captação de Caxias do Sul

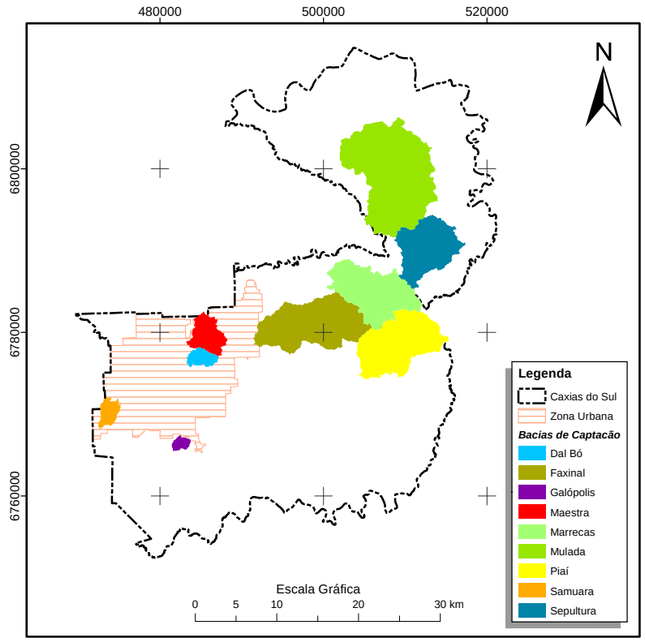

Localização do Século XX

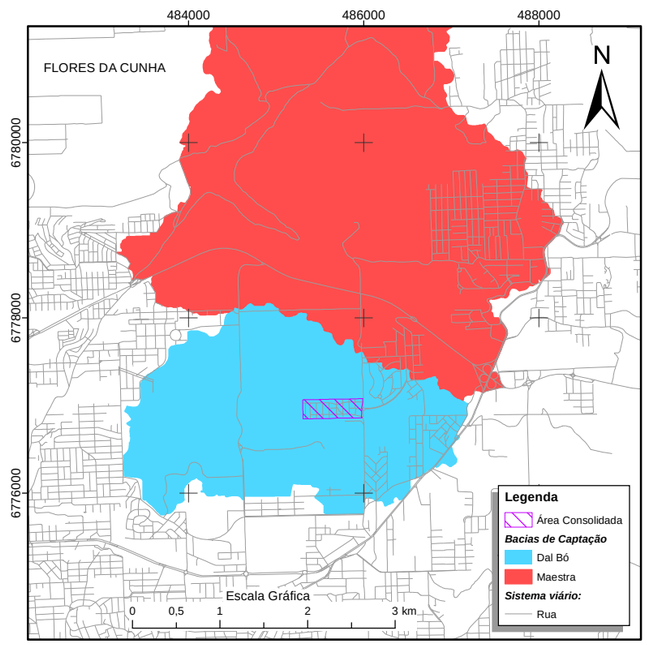

Legenda

- Área Consolidada
- Nível Crítico
- Nível Elevado
- Nível Moderado
- Nível Baixo

Observação:
As quadras estão identificadas pelos seus respectivos números (quatro algarismos) na cor vermelha ao centro de cada uma.

SAMAE
Serviço Autônomo Municipal de Água e Esgoto
Caxias do Sul

DIVISÃO DE RECURSOS HÍDRICOS

PROJETO:
LEI COMPLEMENTAR Nº 523, DE 19 DE DEZEMBRO DE 2016.

BACIA DE CAPTAÇÃO DO DAL BÓ
Área Consolidada do Século XX.

RESPONSÁVEL:
SAMAE

ESCALA: 1:3.000 | DATA: 16/11/2016 | DESENHO: SAMAE

ANEXO:
01

Direitos Reservados ao SAMAE Caxias do Sul - Divisão de Recursos Hídricos - (54) 3220.8600