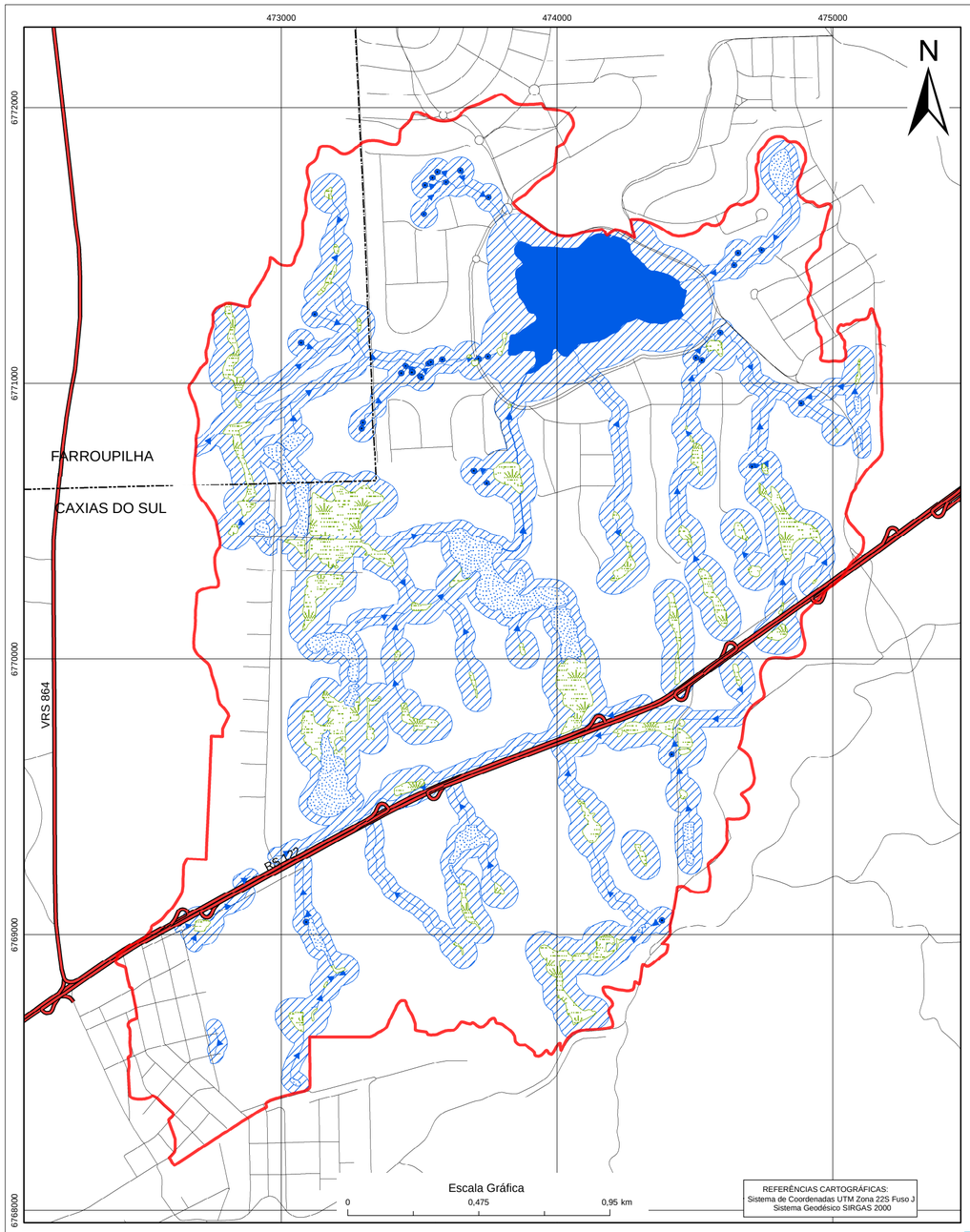

Estado do Rio Grande do Sul

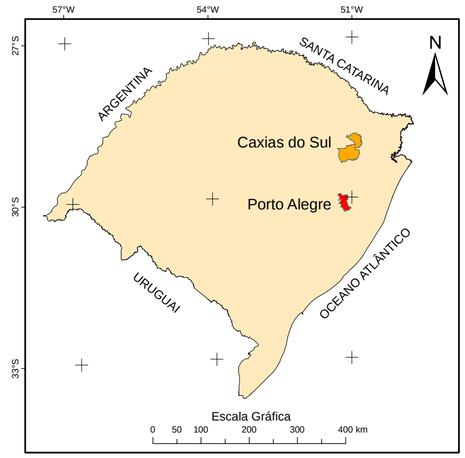

Localização das Bacias de Captação de Caxias do Sul

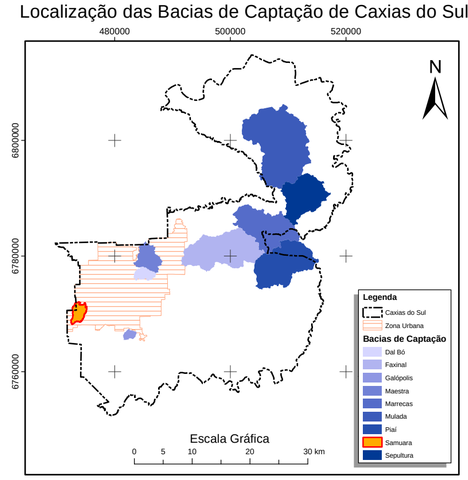

Legenda

- Limite Município Caxias do Sul
- Limite Bacia Samuara (671,98 ha)

Sistema Viário

- Rua
- Rodovia
- Área de Proteção Permanente
- Lago de Barragem
- Açude
- Banhado
- Nascente
- Arroio

SAMAE
Serviço Autônomo Municipal de Água e Esgoto
Caxias do Sul

DIVISÃO DE RECURSOS HÍDRICOS

IDENTIFICAÇÃO:

LEI COMPLEMENTAR Nº 246/2005
ANEXO VI - RECURSOS HÍDRICOS

BACIA DO SAMUARA

INFORMAÇÃO:

Os dados mapeados contêm os corpos d'água superficiais e as respectivas margens de proteção conforme Art. 12, inciso I, alíneas "a"até "e" - Capítulo III - Dos Condicionantes Ambientais para as Bacias de Captação e Abastecimento, sendo que, demais elementos que não constam no mesmo não estão isentos de estarem registrados em levantamento específico da área quando da implantação de empreendimento, independente da atividade.

ESCALA: 1:15.000 DATA: 26/07/2017 DESENHO: SAMAE

PRANCHA 6

Direitos Reservados ao SAMAE Caxias do Sul - Divisão de Recursos Hídricos - (54) 3220.8600